LEGENDA

LIMITE AMBITO

LIMITE AREE

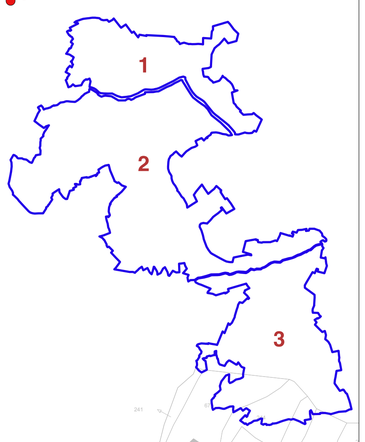

ENTE URBANO

FABBRICATI

AREE DISPONIBILI PER IL RIORDINO FONDIARIO

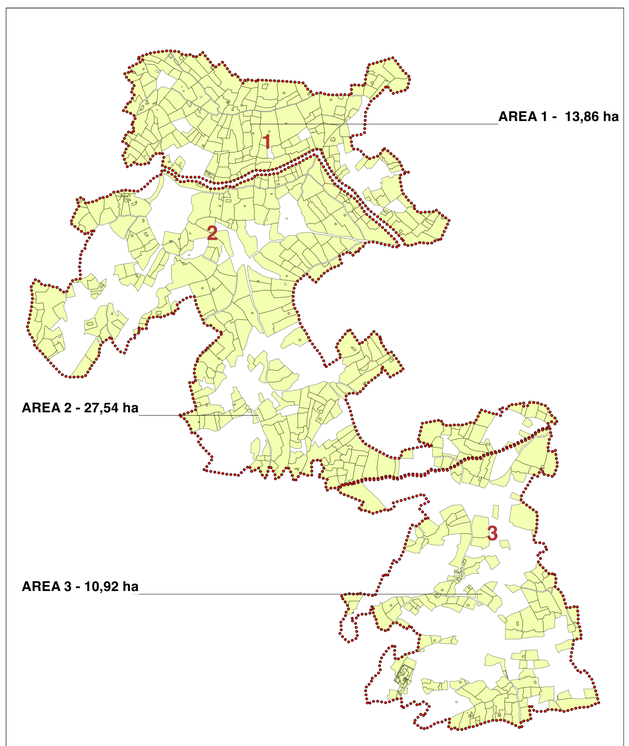

PROPRIETA' DI SUPERFICIE INFERIORE A 5.000 MQ

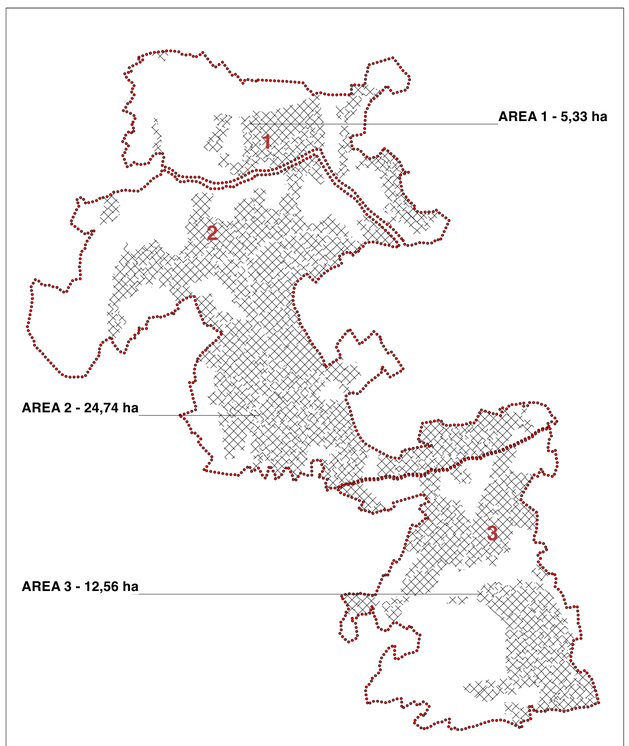

OLIVETI ABBANDONATI
(terreni abbandonati, incolti o non sufficientemente coltivati)

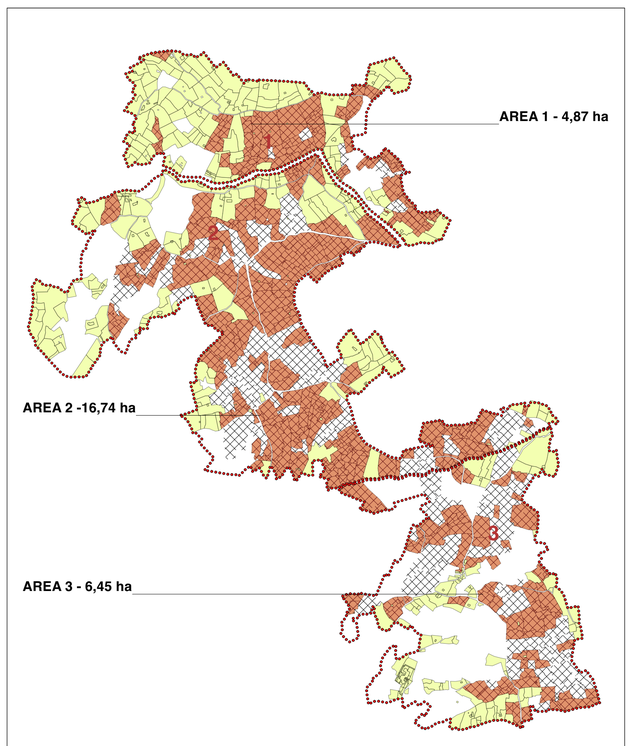

SUPERFICI PER RIORDINO FONDIARIO

COMUNE DI LERICI
Provincia della Spezia

RECUPERO DEL TERRITORIO AGRARIO
Versanti La Serra - Tellaro

Ai sensi del Capo III della LR 23/2018

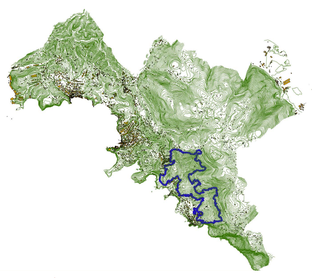

coordinamento / *redazione*	Antonio CHIRICO *Prof. Ingegnere*	Via P. Toselli, 11 -1916143 GENOVA (GE) tel. 010 3514652 Email: ing.antoniochirico@gmail.com
cartografia GIS ver ass VAS	Elisabetta BECAGLI *Pianificatore Territoriale*	Via Cerretti, 69 - 19038 S. STEFANO MAGRA (SP) tel. 392 5581187 Email: elisabetta.becagli66@gmail.com
asp. naturalistici ed agronomici	Paolo CAVIGLIA *Dott. Agronomo*	Via Milano, 1 - 17019 VARAZZE (SV) tel. 338 8881076 Email: pacavigl@protonmail.com
aspetti naturalistici	Gabriella COZZANI *Dott. Agronomo*	Via della Stazione, 9bis - 19020 VEZZANO LIGURE (SP) tel. 333 7804876 Email: gaya76@virgilio.it
urbanistica e paesaggio	Doriano LUCCHESINI *Architetto*	Via Mascardi, 42 - 19038 SARZANA (SP) tel. 0187 610575 Email: d.lucchesini@studioapua.com
rilievi in sito	Joshua PAGANO *Architetto*	Via San Bernardino, 31 - 19032 LERICI (SP) tel. 334 1684089 Email: joshuapagano90@gmail.com
aspetti geologici	Paolo PETRI *Dott. Geologo*	Via A. Pacinotti, 18 - 19120 LA SPEZIA (SP) tel. 335 6002176 Email: paolopetri@logicadelterritorio.com

TITOLO

***A** INDIVIDUAZIONE AMBITI*
***A3** ELABORATI NORMATIVI DI DETTAGLIO*

RIORDINO FONDIARIO

scala:	1: 2.000	data elab.:	20-08-25	rev.:	A

REV.	DESCRIZIONE -	DATA -	ELABORATO Nr.
A	1 emissione	Agosto 25	
B			
C			
D			

A3.2

COMPUTO METRICO ESTIMATIVO

NOME FILE - File Name